



ITINERARIO

9

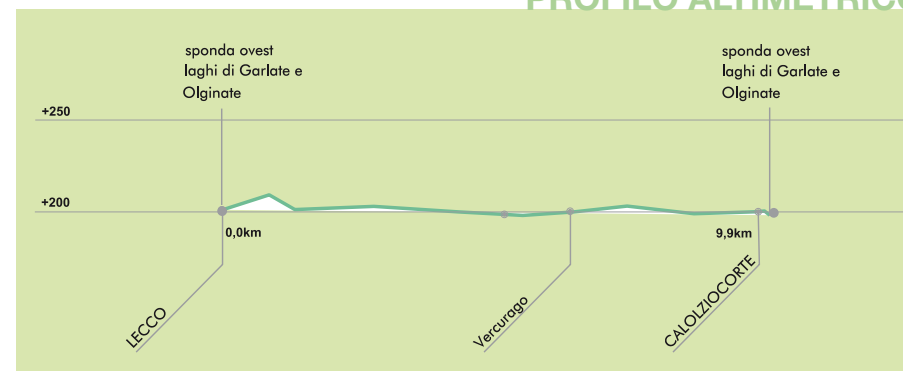


L'ANELLO DEI LAGHI DI GARLATE ED OLGINATE



LUNGHEZZA PERCORSO:	9.9 Km
PARTENZA - ARRIVO:	Lecco
ARRIVO - PARTENZA:	Calolziocorte
CONDIZIONI TRACCIATO:	Il tracciato è attualmente percorribile su pista in sede propria e su strada, con un basso livello di sicurezza e la presenza di punti critici. Può essere percorso utilizzando qualsiasi tipo di bicicletta, mountain bike, city bike o bici da strada.
TEMPO DI PERCORRENZA LINEARE:	1,30 h
DIFFICOLTÀ DEL PERCORSO:	facile
COLLEGAMENTI CON ALTRI ITINERARI:	in bicicletta/treno: il percorso si collega all'itinerario 7 "Arte e letteratura fra i laghi brianteri" (linea Brescia-Bergamo-Lecco) e all'itinerario 8 "Alla scoperta della sponda orientale del Lario" (linea Lecco-Sondrio-Milano) in battello: attraverso il servizio di navigazione laghi l'utente può connettersi con l'itinerario 6 "Il Ghisallo" (linea Lecco-Bellagio) o con l'itinerario 8 "Alla scoperta della sponda orientale del Lario" (linea Lecco-Varenna -solo durante il periodo estivo)

PROFILO ALTIMETRICO



ACCESSIBILITÀ ALLA CICLOVIA

PARTENZA/ARRIVO: LECCO

Auto: SS 342 Briantea, SS 639 dei Laghi di Pusiano e di Garlate, SP 72 e SS 36 del Lago di Como e dello Spluga.

Treno: linea FFS Como-Molteno-Lecco, Milano-Lecco-Sondrio e Brescia-Bergamo-Lecco

Autobus: collegamenti con le principali località del territorio e con la città di Como.

Battello: servizio navigazione Lago di Como (stagionale da maggio a fine settembre).

Coordinate di inizio pista: ponte Kennedy in comune di Lecco.

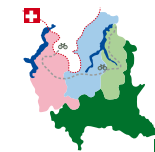
PARTENZA/ARRIVO: CALOLZIOCORTE

Auto: SS 342 Briantea

Treno: linea FFS Brescia-Bergamo-Lecco

Autobus: collegamenti con Lecco e Bergamo

Coordinate di inizio pista: centro del Comune di Calolziocorte



Il percorso inizia dal ponte Kennedy nel Comune di Lecco e continua seguendo il corso dell'Adda e la ciclopista già esistente che costeggia il fiume e arriva nei pressi del campeggio Rivabella. Proseguendo lungo la direttrice viaria in direzione di Bergamo, si raggiunge il Comune di Vercurago dov'è possibile visitare il complesso del **Santuario di San Gerolamo** nella frazione di Somasca, raggiungibile attraverso una ripida salita.

Presso la Rocca di Somasca San Gerolamo nel 1533 aprì un piccolo sentiero noto oggi come Scala Santa, poi arricchito dai seguaci del Santo con case e cappelle, tanto che adesso si deve parlare di due complessi distinti.

Uno si trova nel cuore dell'abitato, noto come Santuario, edificato nel 1500, che ospita il sepolcro del Santo, nonché dipinti pregevoli; l'altro in zona Valletta dove spicca una piccola chiesa, meta di pellegrinaggi, nonché luogo che San Gerolamo aveva scelto come dimora notturna.

Recuperando il percorso, in breve, da Vercurago si giunge a Calolziocorte.

Qui interessante è il **Giardino botanico Gaspare De Ponti** ma tappa obbligatoria è il complesso romanico **Monastero di Santa Maria del Lavello**.

Il toponimo (dal latino labellum, vasca per la raccolta dell'acqua) si deve probabilmente all'insediamento nella zona della famiglia milanese dei De Lavello, proprietaria del Duecento di una fortificazione, distrutta alla metà del XIV secolo da Bernabò Visconti.

Il monastero è oggi fulcro del percorso culturale della Cloister Route, circuito che relaziona e valorizza il patrimonio storico-architettonico locale con quello di altre due

aree geografiche nord-europee, Leisnig (Germania) e Güssing (Austria).

Prima di allontanarsi da Calolziocorte, merita una visita anche il **borgo di Rossino**, posto a monte del paese e raggiungibile salendo una strada a tornanti.

Di rilievo è l'antica **Chiesa di San Lorenzo**, probabilmente di origine alto-medievale, citata per la prima volta soltanto alla fine del XIII secolo. All'interno è possibile ammirare alcuni affreschi dei primi decenni del XV secolo, raffiguranti scene delle vite di San Lorenzo e San Sebastiano; sulla parete di fondo è una crocifissione quattrocentesca; sulla volta, le figure di Cristo, Evangelisti e di Dottori e, infine, sull'arco trionfale, un'Annunciazione. Su un promontorio, a guardia del **nucleo di Rossino** e dell'antica via per Bergamo, è il **Castello**, complesso fortificato, forse anteriore al XII secolo, che potrebbe essere appartenuto alla famiglia dei Benaglio, feudatari del territorio e del borgo, quindi ai Rota. Nel tardo Ottocento l'originario complesso fu oggetto di un restauro che lo riattò a modo di maniero.

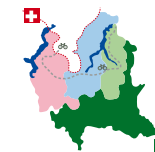
Prima di riprendere il percorso in direzione di Lecco, si compie una deviazione di un paio di chilometri per raggiungere il Comune di Garlate, dove si consiglia la visita alla **Chiesa di Santo Stefano**, edificio di origini altomedievali chiaro esempio dell'evoluzione di un modello di architettura chiesastica dall'età romanica all'età della Controriforma.

Qui recenti scavi nella pavimentazione della chiesa hanno portato alla luce una complessa stratificazione storica del luogo: a tracce di una villa romana si sono sovrapposte quelle di una cappella del V sec. e due absidi romaniche con frammenti di affreschi duecenteschi: numerosi

gli oggetti preziosi rinvenuti, reliquiari argentei paleocristiani e una fibula longobarda. Da segnalare il **Museo della Seta Abegg**, aperto nel 1953 per iniziativa di imprenditori svizzeri proprietari dei setifici Abegg e ospitato

in una filanda del primo Ottocento, ampliata attorno al 1885. Dal 1976 è di proprietà del Comune di Garlate.





PERCORSI TEMATICI

IL PERCORSO DEI LAGHI MINORI

L'itinerario, in partenza dalla città di Lecco, attraversa una fascia di territorio compresa fra i verdi rilievi montani circostanti il Monte Resegone a est, l'area della Valle San Martino a sud-est, del Monte di Brianza, del Monte Crocione e del Monte Barro a ovest, ed i

laghetti di Garlate e di Olginate, posti a sud del Lario. Il tragitto attraversa alcuni centri abitati caratterizzati per lo più dalla presenza di testimonianze storico-architettoniche legate ad edifici religiosi e a complessi di archeologia industriale, in particolare si consiglia la visita a:

MONASTERO DEL LAVELLO A CALOLZIOCORTE

L'abbazia e la Chiesa del Lavello rappresentano, fin dai secoli del Basso Medioevo, un punto di riferimento per il territorio circostante. Con i beni un tempo annessi al monastero, con il ruolo organizzativo dei frati Serviti nei secoli rinascimentali e barocchi, la presenza del monastero ha determinato i processi stessi di organizzazione territoriale. Il luogo in cui sorse il monastero svolse in antico un importante ruolo, per la sua posizione strategica tra il Lago di Como, la Valle San Martino e il fiume Adda, confine tra dominazioni diverse. La chiesa, pur nella sua semplicità e per il contenuto valore tipologico, presenta figurazioni di pregio, realizzate dal Rinascimento al XVIII secolo. Al 1480 si fa risalire un prodigio: un eremita, rifugiatosi nella piccola chiesa diroccata, rinvenne una tomba da dove sarebbe sgorgata dell'acqua limpida. In seguito ad altri eventi prodigiosi, la chiesa diventò meta di pellegrinaggi.



Il chiostro all'interno del monastero

Attorno al 1486, per il copioso affluire di pellegrini, fu concesso ai frati dell'Ordine dei Servi di Maria di insediarsi nella chiesa e di utilizzare i terreni annessi; i frati nel 1510 ricostruirono il convento. Nel 1566 fu avviata la costruzione del chiostro maggiore, che si protrasse fino almeno al 1597. Tra il 1582 e il 1585 la chiesa fu ulteriormente ampliata; potrebbe risalire a questa fase una parte degli affreschi molto interessanti nella cappella di sinistra e in quella dedicata a San Filippo. La ricchezza del convento è visibile anche nella conformazione artistica dei fabbricati eretti nel Cinquecento e nel Seicento: splendidi i due chiostri, grande e piccolo.

Accesso dalla ciclovia:

il complesso si trova sulla riva del lago di Olginate, dove questo si restringe per confluire nel fiume Adda, a sud dell'abitato di Calolziocorte.

È direttamente visibile dalla ciclovia, dalla quale è facilmente raggiungibile.

Informazioni:

Fondazione Monastero del Lavello

tel. 0341643733 - 0341295485

fax 0341295441

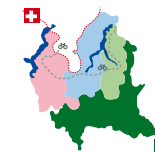
Ass.ne Unaltrastoria:

tel. 0341284154 - 3386225427

www.unaltrastoria.it - e-mail: info@unaltrastoria.it



Particolari del monastero



PUNTI VENDITA E NOLEGGIO BICI

Gilardi Ferdinando Riparazione Ciclivia Turbada, 15 - Lecco - tel. [0341272523](tel:0341272523)**Mondo Bici S.A.S.**

Vendita Assistenza Biciclette

via Roma, 47 - Pescate - tel. [0341368182](tel:0341368182)**Fratelli Greppi Srl**via Statale, 1755 - Garlate - tel. [0341655511](tel:0341655511) - fax [0341655567](tel:0341655567) - www.fratelligreppi.com**Camping Riviera**via Foppaola, 113 - Garlate - tel. [0341680346](tel:0341680346) - e-mail: camping.riviera@libero.it

(Noleggio biciclette da aprile a settembre)

MUSEO DELLA SERA ABEGG A GARLATE

Il museo è ospitato in una filanda del primo Ottocento, ampliata attorno al 1885. Contiene una delle raccolte più complete sulla produzione storica della seta: sono presenti macchinari, telai, dipinti, riproduzioni a stampa, oggetti di arredo dal XVIII al XX secolo.

Si può comprendere l'intero sviluppo della lavorazione a partire dall'allevamento del baco da seta fino all'organzino, passando per la filatura e la torcitura, le due operazioni più importanti. Fu inaugurato nel 1953 per iniziativa di imprenditori svizzeri, proprietari dei setifici Abegg in Italia. Fu quindi ceduto nel 1976 al Comune di Garlate.

Ricchi di interesse sono, tra gli altri, un grande piantello in tondo a struttura lignea

e un mulino a torcere del XVIII secolo.

In un locale già utilizzato come filanda, sono conservati alcuni esemplari di bachi, mettendo in evidenza a scopo didattico il ciclo riproduttivo fino alla formazione del bozzolo.

Accessibilità dalla ciclovìa:

a circa 2 Km, non direttamente visibile dalla ciclovìa.

Informazioni:


per informazioni tel. e fax [0341650488](tel:0341650488)

e-mail: museoabegg@virgilio.it

Per visite guidate rivolgersi al museo o contattare l'Associazione "Tracce" tel. [0341202069](tel:0341202069)



Ingresso del Museo



Particolare Museo della Seta

ALTRE ATTIVITÀ SPORTIVE

Per chi vuole trascorrere una giornata in mezzo alla natura, praticando sport:

Lecco**CANOTTAGGIO:****Società Canottieri Lecco**

via F. Nullo 2, - Lecco

tel. [0341364273](tel:0341364273)www.canottieri.lc.ite-mail: canottieri.lecco@canottieri.lc.it**CENTRO SPORTIVO:****Centro Sportivo Comunale al Bione:**

via B. Buozzi, 34 - Lecco

tel. [0341283563](tel:0341283563)www.centroginnico.come-mail: leccosport@hotmail.com

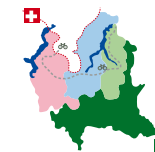
PROPOSTE DI TREKKING

Comune di Lecco: tra i sentieri segnalati si consigliano il Sentiero Natura nella conca dei Piani d'Erna, raggiungibili in funivia da Lecco. Per escursioni più impegnative si propongono il sentiero per i Piani d'Erna ore 2, per il Monte Resegone da Germanedo passando per la Rovinata, Campo dè Buoi, Passo del Fò ore 5, per la Chiesa del San

Martino ore 1,30, per il Corno Medale passando da Rancio ore 2,30, per il Monte Barro partendo dal Ponte Azzone Visconti ore 2,30.

Per informazioni sul grado di difficoltà dei singoli sentieri consultare il sito:

www.turismo.provincia.lecco.it



RISTORAZIONE TIPICA

Per informazioni sull'elenco completo dei ristoranti lungo l'itinerario consultare il sito www.turismo.provincia.lecco.it

STRUTTURE RICETTIVE

LOCALITÀ	TIPOLOGIA	STRUTTURA	INDIRIZZO	TELEFONO
Lecco	albergo	Jolly Hotel Pontevecchio ★★★★★	via Azzone Visconti, 84	0341238000
	albergo	Alberi ★★★	lungo Lario Isonzo, 4	0341350992
	albergo	Don Abbondio ★★★	piazza Era, 10	0341366315
	albergo	Giordano ★★★	lungo Lario Cadorna, 20	0341367160
	albergo	Moderno ★★★	piazza Diaz, 5	0341286519
	albergo	Caviate ★	lungo Lario Piave, 17	0341363213
	B&B	Località Manzoni	via Malnago, 40	0341283196
	affittacamere	Bartolomeo	corso Martiri della Libertà, 131	0341282451
	affittacamere	Bartolomeo	via Tubi, 39	0341282451
	affittacamere	Cooperativa Sociale "il Talento"	largo Caleotto, 20	0341363567
	affittacamere	Cooperativa Sociale "il Talento"	via Belfiore, 74	0341363567
	CAV	CAV C&C Maison	piazza Mazzini, 3-Galleria Roma	3388111540
	campeggio	Campeggio Rivabella ★	via alla Spiaggia, 35-loc. Chiuso	0341421143
	agriturismo	Agriturismo Ponte Tenaglia	loc. Fontana Marietta	0341495968
Calziocorte	albergo	Locanda Del Mel ★★★	piazza Vittorio Veneto, 2	0341630265
Garlate	albergo	Nuovo ★★★	via Statale, 1122	0341680243

	affittacamere	Barbera & Champagne	via alla Chiesa, 37	0341651660
	campeggio	Riviera ★★	via Foppaola, 113	0341682592
Pesicate	albergo	Le Torrette ★★★	via Roma, 151-loc. Torrette	0341272885
	albergo	Parco Belvedere ★★★	via Belvedere, 50	0341283562
Vercurago	albergo	San Gerolamo ★★★	via San Gerolamo, 76 loc. Somasca	0341420429

INFORMAZIONI TURISTICHE

Per ulteriori informazioni consultare il sito www.turismo.provincia.lecco.it o richiedere la *Guida all'ospitalità del lago di Como*, reperibile presso:

Ufficio informazioni turistiche di Lecco

via Nazario Sauro, 6

tel. [0341295720](tel:0341295720) e [0341295721](tel:0341295721), fax [0341295730](tel:0341295730)

www.turismo.provincia.lecco.it - e-mail: info.turismo@provincia.lecco.it