



ITINERARIO

7



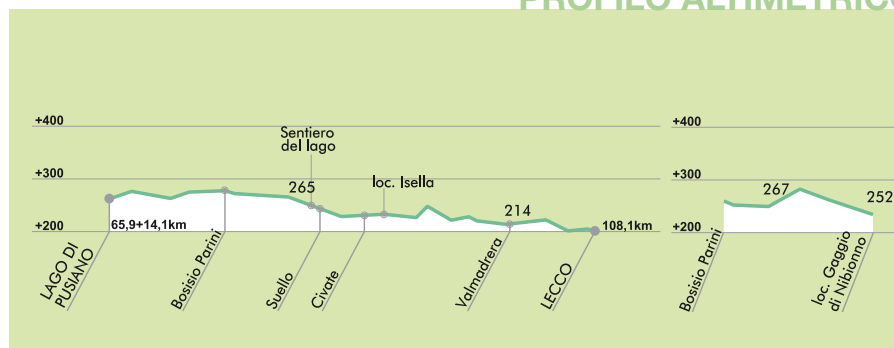
ARTE E LETTERATURA FRA I LAGHI BRIANTEI



LUNGHEZZA PERCORSO:	28 Km
PARTENZA - ARRIVO:	Lago di Pusiano (Comune di Merone)
ARRIVO - PARTENZA:	Lecco
CONDIZIONI TRACCIATO:	Il tracciato è attualmente transitabile se accompagnato dall'uso di una buona cartografia e segnaletica adeguata e l'utilizzo di mountain bike per la presenza di tratti con fondo sconnesso. Particolarmente critico a causa del traffico il tratto compreso nel comune di Lecco, per cui si sconsiglia il transito a famiglie e fasce d'utenza debole.
TEMPO DI PERCORRENZA LINEARE:	2,30 - 3 h
DIFFICOLTÀ DEL PERCORSO:	Per lo più facile. Tratti di difficoltà:
	Moderata:
	- Loc. Garbagnate Rota Comune di Bosisio Parini;
	- Loc. Gaggio nel Comune di Nibionno;
	- Loc. Cariolo nel Comune di Civate;
	- Nel centro storico di Malgrate;
	- Loc. Rio Torto nel Comune di Valmadrera;
	Impegnativa:
	- nei pressi dello svincolo per Oggiono nel Comune di Galbiate;
	- Loc. San Nazaro e Celso nel Comune di Galbiate
PUNTI DI SOSTA:	Comune di Civate
PUNTI PANORAMICI E DI OSSERVAZIONE:	Comune di Malgrate in via Volta
COLLEGAMENTI CON ALTRI ITINERARI:	in bicicletta/treno: collegamento itinerario 5 "I laghi morenici comaschi" (linea FFS Lecco-Como), con

l'itinerario 9 "L'anello dei laghi di Garlate e Olginate" (linea FFS Lecco-Bergamo-Brescia), l'itinerario 6 "Il Ghisallo" (linea FNM; Milano-Meda-Asso fino ad Asso) e l'itinerario 8 "Alla scoperta della sponda orientale del Lario" (linea FFS Milano-Lecco-Sondrio).

PROFILO ALTIMETRICO



ACCESSIBILITÀ ALLA CICLOVIA

PARTENZA/ARRIVO: LAGO DI PUSIANO (Comune di Merone)

Auto: autostrada A9, uscita Como lungo strada SS. Briantea 342, direzione Lecco (circa 19 Km).

Treno: linea Milano-Meda-Asso Ferrovie Nord Milano e Como-Molteno-Lecco FFS

Autobus: linee Cremnago-Lurago d'Erba-Erba ed Erba-Bosisio Parini.

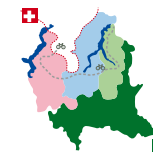
ARRIVO/PARTENZA: LECCO

Auto: SS 342 Briantea, SS 639 dei Laghi di Pusiano e di Garlate, SP 72 e SS 36 del Lago di Como e dello Spluga.

Treno: linea FFS Como-Molteno-Lecco, Milano-Lecco-Sondrio e Brescia-Bergamo-Lecco

Autobus: collegamenti con le principali località del territorio e con la città di Como.

Battello: servizio Navigazione Lago di Como (stagionale da maggio a fine settembre).



L'itinerario inizia nei pressi della stazione Ferrovie Nord Milano di Merone, proseguendo poi in direzione di Rogeno fino a raggiungere Bosisio Parini, borgo sulle rive del lago morenico di Pusiano, il più grande e profondo fra i laghi briantei (superficie di 5,25 kmq e 27 m di profondità). Qui si trova la casa dove nacque (1729) e visse fino all'età di dieci anni Giuseppe Parini. La casa, recentemente restaurata in occasione del bicentenario della sua morte (1999), è oggi sede del museo dedicato allo scrittore, all'interno del quale sono conservate suppellettili rappresentative della vita rustica brianzola del Sette-Ottocento. La visita al borgo può essere completata seguendo l'itinerario pariniano, circuito che si snoda fra il centro storico di Bosisio e la frazione di Garbagnate Rota, alla scoperta dei luoghi amati dal Parini. L'itinerario prosegue poi verso Cesana Brianza, attraversando il Comune di Suello fino a raggiungere Annone Brianza, sull'omonimo lago morenico, caratterizzato dal lungo promontorio che si sporge fin quasi a congiungersi con la contrapposta penisola di Isella, dividendolo, in tal modo, in due specchi d'acqua (nel tratto libero sembra esistesse un ponte romano).

Qui si consiglia una visita al quattrocentesco **oratorio di San Giorgio**. L'edificio si caratterizza per il fronte a capanna con rosone centrale, pianta ad aula unica e volte a crociera, rappresentando un pregevole esempio di architettura tardogotica lombarda. All'interno sono presenti parti architettoniche di rilievo ed eccellenti opere figurative. Sulle pareti dell'abside è rappresentato un ciclo di affreschi datati tra il 1496 e il 1510, attribuiti al Maestro della Pala Sforzesca: sono

figure della Crocifissione, di Santi, Dio Padre e degli Evangelisti, mentre nel sottarco sono i busti degli Apostoli. L'artista risente di influssi ferraresi, maturati probabilmente presso il cantiere della Certosa di Pavia, e non è esente dell'insegnamento di Leonardo da Vinci, il cui linguaggio è tradotto in chiave narrativa.

Da qui l'itinerario continua lungo le sponde del Lago di Annone fino a raggiungere il Comune di Oggiono, tappa obbligata per la visita al complesso monumentale della **Chiesa Prepositurale di Sant'Eufemia** e del **Battistero di San Giovanni Battista**. Rappresentano esempi eloquenti del patrimonio storico-architettonico romanico lombardo, inseriti nell'itinerario culturale-religioso internazionale della Cloister Route, un percorso di valorizzazione e promozione territoriale nato dal recupero architettonico di tre monasteri: Santa Maria del Lavello a Calolziocorte (Italia), il Monastero di Buch a Leisnig (Germania) e il Castello di Güssing, nel Burgenland Meridionale (Austria).

La Prepositurale e il Battistero conservano all'interno opere di grande valore artistico e di periodi differenti: nella chiesa è possibile ammirare il notevole affresco del 1790 attribuito ad Andrea Appiani ed un polittico dedicato all'Assunta di Marco D'Oggiono che si ritiene attuato nel 1525; anche il Battistero custodisce preziosi affreschi votivi databili nel Cinquecento.

Il tema del romanico rappresenta ora il filo conduttore del percorso, il quale si sviluppa in direzione di Civate per la visita alla **Chiesa di San Calocero**, eretta nell'XI secolo su un preesistente edificio del IX secolo, già ospitante le spoglie del martire Calocero da

Alberga (traslato nel sito nell'anno 850).

L'edificio conserva internamente un ciclo di affreschi dell'inizio del XII secolo, recante una ventina di scene di episodi biblici, legati al tema della Provvidenza.

Lasciando la bicicletta all'ultimo parcheggio nella parte alta del paese, nei pressi della via Pozzo e seguendo le indicazioni dei segnavia lungo il sentiero n°10, si giunge in circa un'ora a piedi alla **Basilica di San Pietro**

al Monte e all'Oratorio di San Benedetto (m 622), complesso appartenente all'itinerario Cloister Route e una delle più importanti ed articolate testimonianze di romanico europeo, le cui origini sono probabilmente legate ad un insediamento monastico benedettino di età altomedievale, anche se le prime documentazioni risalgono alla prima metà del IX secolo. All'interno la chiesa è caratterizzata da sculture, pitture e stucchi, databili tra la





fine del secolo XI ed il primo quarto del secolo XII; raffigurano l'avvento dell'Apocalisse ed il Giudizio Finale.

Quasi di fronte a San Pietro sorge l'**Oratorio di San Benedetto**, probabilmente costruito in epoca contemporanea alla basilica.

Al suo interno è conservato un rarissimo esempio di altare medioevale in muratura, uno dei soli cinque riscontrabili in Italia, e per di più adornato da affreschi raffiguranti Gesù, Maria, San Giovanni, San Benedetto e Sant'Andrea.

Ritornati al nucleo abitato di Civate, l'itinerario continua attraversando il Comune di Valmadrera, dove sorgono la **villa e la filanda Gavazzi**, complesso che riproduce un'interessante quanto rara testimonianza di villa produttiva (alla villa nobiliare, infatti, fu affiancato un ampio complesso di opifici serici, i cui corpi di fabbrica si conservano ancora in buono stato). Si raggiunge poi Malgrate, dove è possibile ammirare il settecentesco **Palazzo Agudio**, sede del municipio, in cui lo scrittore Giuseppe Parini, spronato dal canonico Giuseppe Candido Agudio, trovò ispirazione per scrivere "il Mattino", prima parte dell'opera "Il Giorno". Il palazzo inoltre vanta notizie legate a vicende letterarie dell'Italia sette-ottocentesca: vi nacque Tommaso Agudio, vi si sviluppò l'idillio tra Luigi Giusti e la poetessa Francesca Manzoni (1741) ed Ugo Foscolo vi scrisse un inno che verrà inserito nell'opera "Le Grazie".

Procedendo in direzione Lecco, nel tratto tra la Rocca di Malgrate e la parte terminale dell'itinerario, si raggiunge il Comune di Galbiate: in quest'area si sviluppa il **Parco Regionale del Monte Barro**. Sul monte

si possono osservare depositi di notevole interesse, massi erratici e materiali morenici; fonte di interesse naturalistico è la grande varietà della flora, che annovera oltre 1000 specie differenti. Il Parco è stato interessato da parecchi anni di campagne archeologiche che hanno rinvenuto un grosso insediamento abitativo ed un imponente sistema difensivo di età gota (V e VI secolo d.C.).

È stato attrezzato un percorso che consente di visitare i resti archeologici finora messi in luce e l'**Antiquarium** conserva reperti dell'antica civiltà gota di Barra trovati durante alcuni scavi, che hanno anche scoperto i resti di un castello di età gota. Inoltre, sempre all'interno del **Parco Monte Barro** è presente il **Museo Etnografico dell'Alta Brianza**, i cui spazi espongono oggetti e testimonianze storico etnografiche del territorio circostante, permettendo al visitatore, tramite l'organizzazione di percorsi di visita guidata, la conoscenza delle tradizioni lavorative locali. Il percorso si conclude ritornando a Lecco all'altezza del Ponte Kennedy.



Museo Etnografico dell'Alta Brianza

PERCORSI TEMATICI

SULLA VIA DEL ROMANICO TRA I LAGHI BRIANTEI

L'itinerario che si sviluppa partendo dal Lago di Pusiano fino a Lecco costituisce parte di un itinerario più lungo che, partendo dalla città di Como, attraversa l'area dei laghi morenici fino a giungere alla città di Lecco.

Il filo conduttore del percorso, che offre interessanti spunti per la visita di alcuni rilevanti beni culturali e testimonianze storico-artistiche dell'area, è l'architettura romanica. Essa trova la sua massima espressione nei complessi monastici appartenenti alla Cloister Route, percorso di valorizzazione turistico-culturale che relaziona il patrimonio lecchese

con quello nord europeo. Il territorio, pregno di significati storici e culturali, offre anche spunti paesaggistici e naturalistici di alto valore, connessi alla presenza di bacini lacuali di origine morenica e dell'area protetta del Monte Barro.

I beni culturali ed ambientali identificati quali più rappresentativi del territorio e di cui si consiglia la visita sono:



Sulla riva del Lago di Annone



BASILICA DI SAN PIETRO AL MONTE E ORATORIO DI SAN BENEDETTO A CIVATE

La leggenda fa risalire la fondazione di **San Pietro al Monte** al tempo dei Longobardi, il cui re Desiderio lo avrebbe fatto erigere in seguito alla guarigione miracolosa del figlio dalla cecità o forse dopo una vittoria sui Saraceni. Le origini sono però probabilmente collegate ad un insediamento monastico benedettino di età altomedievale; le prime documentazioni risalgono comunque alla prima metà del IX secolo.

Nel secolo XI il complesso si organizzò in due nuclei distinti, ma facenti parte della stessa abbazia: la **Chiesa di San Pietro al Monte** con il vicino **Oratorio di San Benedetto** sul Monte Pedale e il **Monastero di San**

Calocero, nel borgo di Civate.

Si accede alla **Chiesa di San Pietro** attraverso una gradinata costruita in epoca successiva alla struttura originaria, la pianta rettangolare ha due absidi contrapposti nei lati minori; sull'abside orientale si trova la porta d'accesso preceduta da una galleria semicircolare a due piani ornata da finestre a bifore e monofore, al disotto della quale è situata una cripta. Sopra il portale d'ingresso si trova un affresco raffigurante Gesù che consegna il Rotolo della Nuova Legge a San Paolo e le chiavi a San Pietro. Anche il ciborio ripropone con stucchi e pitture alcune figure apocalittiche.



Basilica di San Pietro al Monte e Oratorio di San Benedetto

Al di sopra dell'abside orientale spicca l'affresco con il ritorno di Cristo alla fine dei tempi e la sconfitta del drago da parte dell'Arcangelo Gabriele. Ai lati della navata due scale simmetriche conducono alla cripta, dove si trovano raffigurazioni in stucco della vita di Gesù e di Maria.

L'**Oratorio di San Benedetto**, con pianta triabsidata, è riferibile alle tipologie battisteriali; la sua costruzione è ritenuta posteriore di qualche decennio alla basilica. Il rinvenimento di numerose sepolture ha fatto supporre che l'edificio fosse legato alla celebrazione di riti funebri. Il piccolo oratorio ha pianta quadrata con tre absidi semicirculari; un vano rettangolare dà accesso ad un secondo ambiente coperto

con volte a crociera, comunicante con l'aula interna, sovrastata da un tetto ligneo. All'interno si trova un rarissimo altare in muratura affrescato su tre lati da pittori locali (X-XII secolo).

Accessibilità dalla ciclovìa:

per l'inesistenza di vie carrabili, l'oratorio è raggiungibile solo a piedi, in circa un'ora, lungo un'antica strada che sale sulle pendici del Monte Pedale presso Civate.

Informazioni:

San Pietro al Monte a Civate

contattare il custode al numero di tel. [3383191501](tel:3383191501)



Particolare degli affreschi



MUSEO ETNOGRAFICO DELL'ALTA BRIANZA E MUSEO ARCHEOLOGICO DEL BARRO A GALBIATE

Museo Etnografico:

Il museo è dedicato agli usi e costumi storici del territorio brianzolo, e ai lavori tradizionali delle classi popolari nei secoli XIX e XX. Il museo raccoglie oggetti, testimonianze orali, immagini e documenti scritti indispensabili per studiare e far conoscere pratiche, saperi, relazioni sociali e atteggiamenti mentali degli uomini e delle donne vissuti nel territorio della Brianza storica.

Museo Archeologico:

Il museo è composto dai resti conservati all'aperto e dall'Antiquarium, che custodisce reperti archeologici dell'antica civiltà gota di Barra rinvenuti nel corso di alcune campagne archeologiche che hanno portato alla luce un grosso insediamento abitativo ed un imponente sistema difensivo di età gota (V e VI secolo d.C.).

Informazioni:

Parco Monte Barro

tel. 0341542266, www.parcobarro.it,
e-mail info@parcomontebarro.191.it



Il Museo Etnografico in Località Camporeso



Sala interna del Museo Etnografico

CHIESA DI SANTA EUFEMIA E BATTISTERO A OGGIONO

Il centro storico di Oggiono ha il suo perno rappresentativo nel complesso monumentale della **Chiesa di Sant'Eufemia** e del **Battistero di San Giovanni Battista**, prospettanti su una piazza caratterizzata anche dalla colonna commemorativa eretta forse nel 1576. Le costruzioni hanno entrambe origine romanica ma furono ricostruite su edifici paleocristiani preesistenti.

La chiesa venne in seguito ridisegnata e mostra numerosi adattamenti subiti nel primo decennio del Seicento. La **chiesa di Sant'Eufemia**, la cui odierna fisionomia risale al secolo XVII ma che ha origini lontane, come testimonia la parte inferiore del campanile, è ad unica navata e presenta all'interno affreschi di diversi periodi (uno settecentesco di Andrea Appiani) e soprattutto un polittico di dieci pannelli di Marco D'Oggiono, importante pittore di scuola leonardesca; l'opera è considerata

tra le più preziose del territorio brianzolo.

Il **Battistero** è un'esemplare testimonianza dell'architettura romanica in Lombardia, presenta interessanti soluzioni costruttive, una pianta centrale, singolarmente ottagonale all'esterno e circolare all'interno. Conserva al suo interno preziosi affreschi eseguiti tra il 1400 e il 1500 e un'abside semicircolare, databile intorno al secolo XI, anche se sono venuti alla luce alcuni resti che hanno fatto intuire l'esistenza di un battistero paleocristiano (addirittura V-VI sec.).

Informazioni:

Associazione Archeologica Oggiono

presso il Comune,

tel. [0341266411](tel:0341266411)

oppure presso la **Biblioteca Civica**

tel. [0341576671](tel:0341576671)

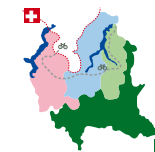
e-mail: gruppoarcho.oggiono@libero.it



Chiesa di Sant'Eufemia



Battistero di Oggiono



PUNTI VENDITA E NOLEGGIO BICI

Gilardi Ferdinando Riparazione Cicli

via Turbada, 15 - Lecco
tel. [0341272523](tel:0341272523)

Mondo Bici S.A.S Vendita Assistenza Biciclette

via Roma, 47 - Pescate (LC)
tel. [0341368182](tel:0341368182)

Sala Lorenzo Cicli Corsa e Sport

via Per Dolzago, 53 - Oggiono (LC)
tel. [0341260433](tel:0341260433)

The Bike di Redaelli M.G. Biciclette - Assistenza Abbigliamento

via Promessi Sposi, 16/A - Valmadrera (LC)
tel. [0341201266](tel:0341201266)

Camping Riviera

via Foppaola, 113 - Garlate (LC)
tel. [0341680346](tel:0341680346)
(noleggio biciclette da aprile a settembre)

Dell'Oro Alessandro

Riparazione cicli e motocicli
via Buonconsiglio, 30 - Valmadrera
tel. [0341580803](tel:0341580803)

ALTRE ATTIVITÀ SPORTIVE

Per chi vuole trascorrere una giornata in mezzo alla natura, praticando sport:

Bosisio Parini
EQUITAZIONE:
Scuderia Il Campo:

via Don Luigi Monza, 123 - tel. [031865829](tel:031865829)

Galbiate
EQUITAZIONE:
Az. Agrituristiche Prisma

fraz. Villa Vergano, Loc. Campo Novo
tel. [0341249787](tel:0341249787)

Oggiono
EQUITAZIONE:
Centro Ippico Oggiono

Località Pascoli, tel. [0341576433](tel:0341576433)

Az. Agricola Panzeri Giuseppe

via Ca' Pascolo - tel. [3479781780](tel:3479781780)

PISCINA:
Stendhal Sport Club

tel. [0341579189](tel:0341579189) - www.stendhalsportclub.it

Sirone
EQUITAZIONE:
Az. Agrituristiche Buzzi Giuseppe

via G. Verdi, 27 - tel. [031853788](tel:031853788)

Nibionno
PISCINA:
Wet Life Centro Piscine

Loc. Gaggio - tel. [031690501](tel:031690501), www.wetlife.net

Suello
PARAPENDIO:
Aire Cornizzolo

via Mauri, 1 - tel. [031658428](tel:031658428)

www.airecornizzolo.com

e-mail: aire@airecornizzolo.com

Annone Brianza
GOLF:
Golf Club Lecco

via Pizzighettone, 1

tel. [0341579525](tel:0341579525), fax [0341575787](tel:0341575787)

www.golfclublecco.it, e-mail: info@golfclublecco.it

Lecco
CANOTTAGGIO:
Società Canottieri Lecco

via F. Nullo, 2 - tel. [0341364273](tel:0341364273)

www.canottieri.lc.it

e-mail: canottieri.lecco@canottieri.lc.it

CENTRO SPORTIVO:
Centro Sportivo Comunale Al Bione

via B. Buozi, 34 - tel. [0341283563](tel:0341283563)

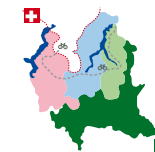
www.centroginnico.com - e-mail: leccosport@hotmail.com

PROPOSTE DI TREKKING

Comune di Lecco: tra i sentieri segnalati si consigliano il Sentiero Natura nella conca dei Piani d'Erna, raggiungibili in funivia da Lecco. Per escursioni più impegnative si propongono il sentiero per i Piani d'Erna ore 2, per il Monte Resegone da Germanedo passando per la Rovinata, Campo dè Buoi, Passo del Fò ore 5, per la Chiesa del San Martino ore 1,30, per il Corno Medale passando da Rancio ore 2,30, per il Monte Barro partendo dal Ponte Azzone Visconti ore 2,30.

Comune di Valmadrera: tra i sentieri segnalati si consigliano: sentiero per il Monte Rai ore 3, per i Corni di Canzo ore 3, per il Monte Maregallo ore 3, per il Monte Cornizzolo ore 3,30, per il Monte Barro sentiero Malgrate frazione Gaggio ore 2,30.

Per informazioni sul grado di difficoltà dei singoli sentieri consultare il sito: www.turismo.provincia.lecco.it



RISTORAZIONE TIPICA

Per informazioni sull'elenco completo dei ristoranti lungo l'itinerario consultare il sito www.turismo.provincia.lecco.it

STRUTTURE RICETTIVE

LOCALITÀ	TIPOLOGIA	STRUTTURA	INDIRIZZO	TELEFONO
Bosisio Parini	albergo	Parini Hotel ★★★	piazza dell'Ospedale, 4	031865008
	albergo	Carlön ★★	via Beniamino Appiani, 43	031865455
	affittacamere	Farina	via Pospagliaro, 4	031865008
Civate	albergo	Dogana Vecchia ★★★	via Provinciale, 25	0341211198
	campeggio	Due Laghi ★★	via Isella, 34	0341550101
Malgrate	albergo	Promessi Sposi ★★★	via Italia, 4	0341202096
Oggiono	albergo	Cà Bianca ★★★	via Dante Alighieri, 18	0341260601
	affittacamere	La Locanda	piazza Stazione, 1	0341576340
	campeggio	Quattro Stagioni ★★	via Dante Alighieri, 21	0341577022
Sirone	agriturismo	Cascina Chiarello	loc. Cascina Chiarello	3407337050
Valmadrera	albergo	Al Terrazzo Villa Giulia ★★★	via Parè, 73	0341583106
	albergo	Baia di Parè ★★	via Parè, 37	0341582428
	albergo	Bellavista	via Parè, 87	0341581335
	B&B	Il Cortile	via Castagnera, 9	0341581475
Galbiate	agriturismo	San Materno	loc. San Materno, 1	0341542096
Lecco	albergo	Jolly Hotel Pontevecchio ★★★★★	via Azzone Visconti, 84	0341238000
	albergo	Alberi ★★★	lungo Lario Isonzo, 4	0341350992
	albergo	Don Abbondio ★★★	piazza Era, 10	0341366315
	albergo	Giordano ★★★	lungo Lario Cadorna, 20	0341367160
	albergo	Moderno ★★★	piazza Diaz, 5	0341286519
	albergo	Caviate ★	lungo Lario Piave, 17	0341363213
	B&B	Località Manzoni	via Malnago, 40	0341283196
affittacamere	Bartolomeo	C. Martiri della Libertà, 131	0341282451	

affittacamere	Bartolomeo	via Tubi, 39	0341282451
affittacamere	Cooperativa Sociale "il Talento"	largo Caleotto, 20	0341363567
affittacamere	Cooperativa Sociale "il Talento"	via Belfiore, 74	0341363567
CAV	C&C Maison	p.zza Mazzini, 3 - Galleria Roma	3388111540
campeggio	Rivabella ★	via alla Spiaggia, 35-loc. Chiuso	0341421143
agriturismo	Ponte Tenaglia	loc. Fontana Marietta	0341495968

INFORMAZIONI TURISTICHE

Per ulteriori informazioni consultare il sito www.turismo.provincia.lecco.it o richiedere la Guida all'ospitalità del lago di Como, reperibile presso:

Ufficio informazioni turistiche di Lecco

via Nazario Sauro 6, tel. [0341295720](tel:0341295720) e [0341295721](tel:0341295721) - fax [0341295730](tel:0341295730)

www.turismo.provincia.lecco.it

e-mail: info.turismo@provincia.lecco.it



Lago di Pusiano