

## ITINERARIO

1

DAL LAGO CERESIO AL LAGO MAGGIORE  
ATTRAVERSO LA VALCUVIA**LUNGHEZZA PERCORSO:**

29,7 Km

**PARTENZA - ARRIVO:**

Lavena Ponte Tresa

**ARRIVO - PARTENZA:**

Cittiglio

**CONDIZIONI TRACCIATO:**

Strada parzialmente in sede propria, con presenza di tratti che richiedono il trasporto della bicicletta a mano e, talvolta, pendenze non trascurabili.

Si consiglia l'utilizzo di mountain bike per la presenza di strade sterrate e si rammenta di prestare particolare attenzione nei tratti promiscui tra ciclisti, pedoni e autoveicoli. Alcuni tratti in progetto richiedono l'utilizzo di strade come alternativa al tracciato.

**TEMPO DI PERCORRENZA LINEARE:**

2,30 - 3,30 h

**DIFFICOLTÀ DEL PERCORSO:**

Il percorso presenta una difficoltà moderata, con tratti:

**Impegnativa:**

Loc. Camartino-Laghetto e Loc. ex Filatoio in Comune di Ferrera;

**Sportiva:**

Loc. Valcanasca nel Comune di Rancio Valcuvia.

**PUNTI DI SOSTA:**

Comune di Lavena Ponte Tresa, Comune di Cadegliano Viconago in Loc. Argentera, Comune di Valganna in Loc. Maglio di Ghirla, Comune di Cassano Valcuvia presso il torrente Rancina, Comune di Cunardo in Loc. Ponte Nativo (nei pressi dell'Orrido), Comune di Cuveglio in Loc. Cavona e Comune di Azzio.

**PUNTI PANORAMICI E DI OSSERVAZIONE:**

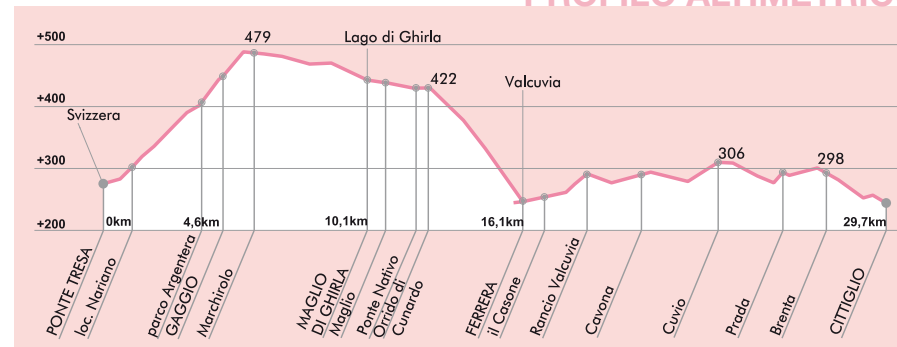
Comune di Cadegliano Viconago in Loc. Argentera, Comune di Cunardo in Loc. Ponte Nativo (nei pressi dell'Orrido), Comune di Cuveglio nei pressi del Santuario di Cavona.

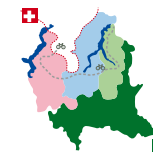
**COLLEGAMENTI CON ALTRI ITINERARI:**

In bicicletta: collegamento con l'itinerario 2 "In bicicletta lungo le sponde del Lago di Varese".

In treno: collegamento con gli itinerari 2 "In bicicletta lungo le sponde del Lago di Varese" e 3 "Arte e natura nella valle dell'Olona" (linee Varese-Cittiglio FNM)

## PROFILO ALTIMETRICO





## ACCESSIBILITÀ ALLA CICLOVIA

**PARTENZA/ARRIVO: LAVENA PONTE TRESA**

**Auto:** autostrada A8, uscita per Varese, si prosegue per la S.S. 233 in direzione Ponte Tresa (21 Km circa).

**Treno:** linea diretta Ponte Tresa-Lugano (FLP), stazione di Porto Ceresio (FFS 10 Km circa).

**Autobus:** linee Ghirla-Ponte Tresa-Lavena, Luino-Ponte Tresa.

**Battello:** servizio di Navigazione Lago di Lugano (collegamenti con e per Lugano).

**Coordinate di inizio pista:** centro abitato di Ponte Tresa.

**ARRIVO/PARTENZA: CITTIGLIO**

**Auto:** autostrada A8, uscita per Varese, si prosegue per la S.S. 394 in direzione Cittiglio.

**Treno:** stazione FNM di Cittiglio.

**Autobus:** linee Cittiglio-Travedona, Cittiglio-Brescia, Luino-Cittiglio.

**Coordinate di inizio pista:** retro della stazione Ferrovie Nord Milano di Cittiglio.

Il percorso, che attraversa tutta la Valcuvia, inizia dal centro abitato di Ponte Tresa, percorrendo il lungolago verso l'innesto del sedime dell'ex ferrovia, in direzione di Cadegliano Viconago, il cui borgo ospita la **Parrocchiale di Sant'Antonio Abate**, di origine altoromanica.

L'itinerario prosegue sull'ex sedime ferroviario verso il Comune di Marchirolo e, seguendo la S.S.233, fino a quello di Cugliate Fabiasco. Da qui si continua in direzione di Valganna, raggiungendo la Loc. Maglio di Ghirla.

A questo punto si consiglia una prima deviazione per ammirare il **Lago di Ghirla**, piccolo specchio d'acqua incastonato tra le montagne della Valganna, dov'è possibile sostare presso un'area attrezzata. Nei dintorni, per coloro che fossero interessati, vi è anche la possibilità di visitare le riserve naturali della **Torbiera di Pralugano** e della **Martica Chiusarella**.

Dal **Lago di Ghirla** si può poi proseguire verso il Comune di Valganna, il cui Lago, della profondità di soli 3 metri e circondato da canne e ninfee, è stato dichiarato nel 1984 riserva naturale.

A Ganna merita senz'altro una visita la **Badia di San Gemolo**, complesso monastico posto all'inizio della vallata che unisce la Valganna e la Valcuvia, che divenne presto un importante punto di riferimento per la cristianità nel territorio a nord di Varese. Il primo nucleo romanico sorse probabilmente sul finire dell'XI secolo, con il suggello dell'arcivescovo di Milano, Arnolfo II, al fine sia di contrastare il contado del Seprio, sia di limitare il potere di Como (il cui territorio si estendeva fino al Lago di Lugano), sia per esercitare un controllo sulla Valganna e sui passi alpini. Il complesso si affiliò nel secolo seguente alla potente abbazia benedettina di San Benigno di Fruttuaria e divenne uno dei più importanti insediamenti monastici prealpini.

La sua prosperità perdurò fino alla metà del XV secolo, quando l'abbazia venne affidata in commenda, per essere poi ceduta, nel 1556, all'Ospedale Maggiore di Milano.

A metà Ottocento, infine, fu venduta, con tutti i suoi beni, a privati. L'attuale complesso è il risultato di numerosi interventi, a seguito dei

quali solo la chiesa, il campanile e l'inedito chiostro pentagonale hanno mantenuto l'aspetto originario. La foresteria, il refettorio e le celle sono stati invece trasformati in edifici per uso agricolo. All'interno della chiesa sono conservati affreschi dei secoli XIV-XVI. Ricordiamo la figura di Cristo Re, che risale agli anni tra il 1325 e il 1350, una Madonna della Misericordia (fine del XV secolo), figure di Profeti (prima metà del XV secolo), una tela con

San Gemolo martire (1590-1597).

L'abbazia ospita nel corridoio superiore del chiostro il piccolo Museo della **Badia di San Gemolo**, fondato nel 1962, il quale conserva reperti del Mesolitico (Le Tène del Canton Ticino e di Velate), arredi sacri, tra cui sculture e dipinti, laudari, ceramiche, dall'età carolingia al XX secolo e una collezione di pizzi e ricami dell'800. Dalla Località Maglio di Ghirla il percorso continua in direzione di Cunardo, raggiungendo





la Località Ponte Nativo, presso la quale è possibile ammirare l'**Orrido**.

Si può inoltre compiere una visita alle **Fornaci Ibis** in Località Camartino, che rappresentano un caso importante di recupero e ripristino delle antiche strutture settecentesche caratterizzate dalla torre dei forni, con il corredo di edifici produttivi. La Valganna vanta infatti antiche tradizioni nella lavorazione della ceramica, grazie alla copiosa presenza di argilla nel suo territorio. Pare che l'inizio della sua produzione risalga al tempo dell'Imperatore Tiberio, che nel 34 d.C. avrebbe mandato nella zona degli artigiani esperti. Attorno al 1200 iniziarono a diffondersi le fornaci, come quella di Ghirla, su iniziativa della famiglia mantovana dei De Laurentis; nacque, così, una tradizione produttiva che si diffonderà nell'alto territorio varesino. Nel 1796 si diffuse infatti la ceramica di Camillo Adreani, cui si lega la tradizione del celebre blu di Cunardo o blu



Il Lago di Varese da Cazzago con sullo sfondo il Parco Campo dei Fiori

di Ghirla. Nel 1896 le fabbriche di ceramica a Cunardo erano quattro e oggi di queste è possibile visitare solo le **Fornaci Ibis**.

Proseguendo poi il percorso in direzione del comune di Ferrera di Varese e superatolo, si giunge a Cassano Valcuvia, dove è possibile imboccare il sentiero che porta alla chiesa di San Giuseppe, accanto alla quale è visibile una porzione della **Linea Cadorna**, linea fortificata realizzata nel 1916 per volontà dell'omonimo generale, consistente in una fitta rete di trincee, con gli alloggiamenti per le munizioni, e in una rete sotterranea di gallerie, organizzate attorno a un percorso principale. Il tratto delle Fortificazioni di San Giuseppe in Cassano presenta anche postazioni ben conservate per mitragliatrici.

L'itinerario continua poi fino al comune di Rancio Valcuvia da cui si può compiere una deviazione in direzione di Brinzio per la visita al **Laghetto di Brinzio** e al **Parco Regionale del Campo dei Fiori**. Continuando da Rancio in direzione di Cittiglio si incontrano dapprima il comune di Cuveglio e successivamente quelli di Cuvio e Azzio, da cui si prosegue fino a raggiungere Casalzuigno, dove merita una sosta la **Villa della Porta Bozzolo**, tappa obbligata per coloro che giungono in Valcuvia. L'edificio, sorto al limite del paese, di cui ha determinato la direttrice di espansione in età moderna, rappresenta un importante esempio di dimora nobiliare di origine cinquecentesca. Pur mantenendo il carattere tipologico di una villa-fattoria, la struttura e il vasto parco furono sottoposti a numerosi interventi di ampliamento e di ristrutturazione, in particolare nella prima metà del Settecento, quando Gian Angelo III della Porta la dotò di uno dei giardini all'italiana meglio conservati fino ad oggi e di un ricco apparato decorativo. Il complesso è ora

proprietà del FAI. Da Casalzuigno il percorso continua raggiungendo Brenta e terminando poi sul retro della stazione Ferrovie Nord Milano del comune di Cittiglio, da cui parte un sentiero che conduce a suggestive **cascate**. Sotto il profilo storico-artistico il territorio della Valcuvia presenta

anche numerose emergenze architettoniche quali torri civiche e campanarie, chiese o complessi sacri, rocche, forti e testimonianze di archeologia industriale. La ricchezza culturale è inoltre testimoniata dal ritrovamento di reperti archeologici.

## PERCORSI TEMATICI

### ALLA SCOPERTA DELLE AREE PROTETTE IN VALCUVIA E VALGANNA

L'itinerario, che segue il tracciato della ciclovia, è dedicato a coloro che desiderano visitare le aree protette a piedi e in bicicletta, associando il desiderio di conoscenza a quello di relax, in un ambiente ancora intatto come quello della Valcuvia e della Valganna. Il percorso si snoda alla scoperta delle bellezze paesaggistiche localizzate nei pressi del comune di Valganna, il cui territorio è interessato dal **Lago di Ghirla**

e dalle **riserve naturali del Lago di Ganna**, della **Torbiera di Pralugano** e della **Martica Chiusarella**. Proseguendo l'itinerario in direzione di Cittiglio, è invece possibile sostare e visitare l'**Orrido** di Cunardo e le **Cascate di Cittiglio**. Sosta obbligata è la visita al **Parco del Campo dei Fiori** e al **Laghetto di Brinzio**, raggiungibile con una deviazione dalla ciclovia all'altezza del comune di Rancio Valcuvia.



Lago di Ganna



## SI CONSIGLIA LA VISITA A:

Lago di Ghirla, e riserve del Lago di Ganna e Torbiera di Pralugano e della Marica Chiusarella, presso il Comune di Valganna.

**ACCESSIBILITÀ:**  
raggiungibili facilmente dal comune di Valganna (2-3 km)  
**INFORMAZIONI:**  
**Comune di Valganna**  
tel. [0332719755](tel:0332719755)

Cascate di Cittiglio

**ACCESSIBILITÀ:**  
agevolmente raggiungibili con un sentiero che parte dal borgo (area picnic, 10 minuti alla prima cascata, trenta minuti alla seconda e alla terza)  
**INFORMAZIONI:**  
**Comune di Cittiglio**  
tel. [0332601467-17](tel:0332601467-17)

Orrido di Cunardo  
(Loc. Ponte Nativo)

**ACCESSIBILITÀ:**  
la Località Ponte Nativo è raggiunta direttamente dalla ciclovia  
**INFORMAZIONI:**  
**Comune di Cunardo**  
tel. [0332999211](tel:0332999211)

Parco del Campo dei Fiori, riserva naturale del Laghetto di Brinzio

**ACCESSIBILITÀ:**  
il Laghetto di Brinzio è raggiungibile con una deviazione dalla ciclovia all'altezza del Comune di Rancio Valcuvia.  
**INFORMAZIONI:** per informazioni e visite guidate contattare i seguenti numeri telefonici:  
**Comune di Brinzio**  
tel. [0332435714](tel:0332435714)  
**Parco Regionale Campo dei Fiori**  
tel. [0332435386](tel:0332435386)  
[www.parcocampodeifiori.it](http://www.parcocampodeifiori.it)  
**Coop. Esplorando**  
tel. [0332975333](tel:0332975333); [esplorando@libero.it](mailto:esplorando@libero.it)

## PERCORSI TEMATICI

## ARTE E CUCINA IN VALCUVIA

Il percorso, da Lavena Ponte Tresa a Cittiglio, è dedicato a coloro che amano la buona tavola e i prodotti locali, ma non rinunciano al gusto di associare una sana pedalata e un'ottima ristorazione tipica al desiderio di scoperta dei luoghi e della cultura locali. La Valcuvia, oltre a presentare un notevole interesse dal punto di vista ambientale, si caratterizza per l'ottima

cucina e le diverse produzioni gastronomiche, degustabili presso le numerose aziende agricole presenti sul territorio, e per alcune fra le più importanti testimonianze storico-artistiche dell'area varesina. Tra i beni culturali più significativi di cui è consigliata la visita vi sono:

## BADIA DI GANNA

Secondo la tradizione, l'abbazia venne fondata sul luogo del martirio di San Gemolo, alla fine dell'XI secolo. Grazie alla posizione strategica, che ne fece un punto di passaggio obbligato per mercanti e pellegrini diretti verso le Alpi, la comunità di Ganna acquistò notevole potere e ampia giurisdizione sul territorio circostante.

A metà 1100, al suo apice di espansione, il priorato contava la ragguardevole cifra di circa trenta monaci. Il potere feudale della Badia era espresso dalla sua architettura, fortificata attraverso spesse mura e alcune torri, andate distrutte. All'epoca romanica risalgono le parti più interessanti: l'impianto della chiesa, il campanile e l'inedito chiostro pentagonale.

**Accessibilità dalla ciclovia:**  
deviazione dalla località Maglio di Ghirla, 3 km, in piano.

**Informazioni:**  
[www.badiadiganna.it](http://www.badiadiganna.it) - tel. [0332994532](tel:0332994532)



Badia di Ganna



### LINEA CADORNA

La linea fortificata Cadorna è un complesso sistema di strutture militari, messo in opera soprattutto negli anni del primo conflitto mondiale; essa si estende dalle alture della riva piemontese del Lago Maggiore fino alla Valceresio. L'opera prevedeva in totale ottantotto appostamenti per batterie di cannoni, di cui undici in caverna, e 296 Km di strade militari, ma le postazioni non vennero mai utilizzate e neppure armate: presto furono abbandonate (come d'altra parte tutto il sistema di protezione lombardo nel gennaio 1919) per rafforzare la linea veneta. Furono realizzati quattro tratti: Montorfano - Ossola - Zeda; Verbano - Ceresio; Ceresio - Lario; Colico - Adda - Mera. Nell'area di interesse della Valcuvia si segnalano i tratti delle fortificazioni di San Giuseppe in Cassano Valcuvia, le costruzioni

presso Masciago, quelle da Masciago a Cunardo e quelle in Campo dei Fiori. Particolare interesse offrono le fortificazioni di San Giuseppe in Cassano Valcuvia, poste attorno alla chiesetta omonima. Consistono in una fitta rete di trincee, con gli alloggiamenti per le munizioni, e in una rete sotterranea di gallerie, organizzate attorno ad una galleria principale. Il tratto presenta anche postazioni ben conservate per mitragliatrici.

**Accessibilità dalla ciclovìa:**  
5 Km

**Informazioni:**  
**Comune di Cassano Valcuvia**  
tel. [0332995519](tel:0332995519)  
[www.provincia.va.it/lineacadornavarese](http://www.provincia.va.it/lineacadornavarese)



Linea Cadorna

### VILLA DELLA PORTA BOZZOLO A CASALZUIGNO

L'edificio rappresenta un importante esempio di dimora nobiliare di origine cinquecentesca, il cui impianto rinascimentale è stato ampiamente ridisegnato nei due secoli successivi. Il complesso mantiene il carattere tipologico di una villa-fattoria, giacché sono ben distinti i corpi adibiti alla produzione (ad esempio per l'allevamento del baco da seta e per la produzione di vino) dalla parte residenziale. Tra i numerosi interventi di ampliamento e di ristrutturazione, il più importante risale ai decenni tra la fine del Seicento e l'inizio del secolo successivo. Il committente, Gian Angelo III Della Porta, la dotò di uno dei giardini all'italiana meglio conservati fino ad oggi e di un ricco apparato decorativo, con sofisticati affreschi del varesino Magatti. La villa mantenne, come da tradizione lombarda, tipologia a corte aperta, con semplici partizioni decorative.

Il salone d'onore al piano terreno è posto in asse con il cosiddetto "giardino segreto" e con il cortile anteriore; quest'ultimo collega l'impianto con il giardino scenografico, perpendicolare a quello del palazzo. Il giardino è organizzato sulla sequenza cortile - terrazze digradanti - scalinata monumentale - teatro di verzura - belvedere ed ubbidisce alla più squisita tipologia di giardino all'italiana di sapore scenografico barocco.

**Accessibilità dalla ciclovìa:** circa 2 km

**Informazioni:**

**Villa della Porta Bozzolo**

Casalzuigno (Varese)

tel [0332624136](tel:0332624136) - fax [0332624748](tel:0332624748)

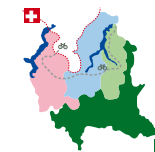
[www.fondoambiente.it/luoghi](http://www.fondoambiente.it/luoghi)

e-mail: [faibozzolo@fondoambiente.it](mailto:faibozzolo@fondoambiente.it)

Si organizzano visite guidate per gruppi fino a un massimo di 25 persone su prenotazione.



Villa della Porta Bozzolo



## PUNTI VENDITA E NOLEGGIO BICI

**Ballardin Luciano riparazione Cicli**

via Luino, 53 - 21037 Lavena Ponte Tresa (VA)

tel. [0332551875](tel:0332551875)

(eventuale noleggio bici su richiesta, ma numero molto limitato e da concordare)

**Botteon Luigi biciclette Vendita Riparazioni**

via Appennini, 34 - 21034 Cocquio Trevisago (VA)

tel. [0332771709](tel:0332771709)**Casa del Ciclo e del pneumatico di Corigliano Giuseppe**

vendita, Riparazione, Montaggio

viale Marconi, 25 - 21037 Lavena Ponte Tresa (VA)

tel. [0332550422](tel:0332550422)

## ALTRE ATTIVITÀ SPORTIVE

Per chi vuole trascorrere una giornata in mezzo alla natura, praticando sport:

**Comune di  
Cadegliano Viconago****EQUITAZIONE:****Az. Agricola Salice Andrea**  
tel. [3493213907](tel:3493213907)**Comune di  
Cassano Valcuvia****PESCA:****Az. Agricola La Sorgente  
di Bardelli Giorgio**  
tel. [0332995720](tel:0332995720)**Comune di Cuveglio****PESCA:****Az. Agricola Lago d'Oro  
di Papandrea Cosimo**  
tel. [0332650572](tel:0332650572)**Comune di  
Laveno Mombello****SPORT ACQUATICI:****Canottieri Laveno**  
tel. [0332667825](tel:0332667825)**Cerro Sportiva (canottieri)**  
tel. [0332629229](tel:0332629229)**Club Velico Est Verbano**  
tel. [0332667588](tel:0332667588)**Circolo Velico Medio Verbano**  
tel. [0332629010](tel:0332629010)

## PROPOSTE DI TREKKING

**Comune di Cadegliano Viconago:** Linea Cadorna tappa sentiero 2: Viconago-Monte Mezzano-Pian della Nave-Monte Sette Termini 3 ore, 7 Km**Comune di Marchirolo:** Linea Cadorna tappa sentiero 1: Marchirolo-Monte La Nave, 2,30 ore, 6 Km.**Comune di Valganna:** Ci si innesta sul percorso ciclistico promosso dalla Provincia di Varese in collaborazione con il CTS e che attraversa i comuni di Ganna, Ghirla, Cunardo, Ferrera, Masciago Primo, Bedero Valcuvia, per poi ritornare a Ganna (Itinerari cicloturistici nella Provincia di Varese, CTS e Provincia di Varese).**Comune di Cuveglio:** Itinerario da Cuveglio per Duno - San Martino - Monte della Colonna - Sant'Antonio - Arcumeggia - Cuveglio (Itinerari cicloturistici nella Provincia di Varese, CTS e Provincia di Varese).**Comune di Cugliate Fabiasco:** Partendo dal comune si sale per una strada asfaltata al Rifugio Monte Sette Termini, Pian della Nave, Alpe Cognolo, Alpe del Campogino, Rifugio Monte Sette Termini (Itinerari cicloturistici nella Provincia di Varese, CTS e Provincia di Varese).**Comune di Cittiglio:** Ci si innesta sul percorso che prosegue per Vararo-Sant'Antonio-Casalzuigno e ritorna a Cittiglio.

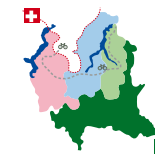
Inoltre per chi ama la natura, la mountain bike e il trekking, si ricorda che i comuni della Valcuvia sono caratterizzati dalla presenza di un'ottima sentieristica e da anelli e circuiti di valenza internazionale: il Sentiero del Giubileo (connessione nei comuni di Lavena Ponte Tresa, Cugliate Fabiasco, Cunardo e Valganna) il Sentiero confinale (connessione nel comune di Marchirolo), l'itinerario naturalistico E1 (connessione nei comuni di Valganna, Bedero Valcuvia, Castello Cabiaglio e Brinzio), l'Anulare valcuviano (connessione nei comuni di Cassano Valcuvia, Rancio Valcuvia, Casalzuigno, Brenta, Cittiglio, Duno, Castello Cabiaglio, Orino, Laveno), la Via Verde Varesina (connessione nei comuni di Cassano Valcuvia, Casalzuigno, Cittiglio, Duno, Orino, Laveno) e la sentieristica del **Campo dei Fiori** (connessioni nei comuni di Valganna, Brinzio, Castello Cabiaglio, e Orino).

Per ulteriori informazioni è reperibile, presso la Provincia, la Mappa del Percorso 3V ([www.provincia.va.it/3V/home.htm](http://www.provincia.va.it/3V/home.htm)), mentre sono consultabili i siti internet delle Comunità montane di Valganna e Valmarchirolo e della Valcuvia per ulteriori informazioni sulla sentieristica.

## RISTORAZIONE TIPICA

Per informazioni sull'elenco completo dei ristoranti lungo l'itinerario consultare il sito [www.vareselandoftourism.it](http://www.vareselandoftourism.it) oppure richiedere presso gli Uffici Informazioni Turistiche (elencati sotto la voce Ricettività) la guida:

"A tavola in Provincia di Varese, guida ai ristoranti, pizzerie e trattorie...".



## STRUTTURE RICETTIVE

LOCALITÀ	TIPOLOGIA	STRUTTURA	INDIRIZZO	TELEFONO
Lavena Ponte Tresa	albergo	Du Lac ★★★	v.le Ungheria, 19	<a href="tel:0332550308">0332550308</a>
	albergo	Carillon ★	via Grumello, 4	<a href="tel:0332550311">0332550311</a>
	albergo	Dei Pini ★	via Libertà, 9	<a href="tel:0332550627">0332550627</a>
	campeggio	International ★★★	via Marconi, 16	<a href="tel:0332550117">0332550117</a>
Cadegliano Viconago	albergo	Stampa ★★	via Stampa, 3	<a href="tel:0332591152">0332591152</a>
Marchirolo	albergo	Drive Hotel Pegaso ★★★	via Statale, 27	<a href="tel:0332997139">0332997139</a>
	B&B	Basilicon	via P. Bozzolo, 14	<a href="tel:0332723868">0332723868</a>
Valganna	affittacamere	Villa Cesarina	via Cattaneo, 33	<a href="tel:0332719721">0332719721</a>
Cunardo	albergo	Delle Arti ★★★★★	via Luinese, 18	<a href="tel:0332715002">0332715002</a>
	albergo	La Vignazza ★★★	via Baraggia, 17	<a href="tel:0332716192">0332716192</a>
	agriturismo	Tenuta del Maglio	via del Maglio, 15	<a href="tel:0332716439">0332716439</a>
Cassano Valcuvia	agriturismo	Al Cavallino Bianco	via per Ferrera, 50	<a href="tel:0332995508">0332995508</a>
Cuveglia	albergo	Bussoladue ★★★	via Provinciale, 3	<a href="tel:0332651661">0332651661</a>
Cuvio	albergo	Corona ★★	via Largo Coppia, 6	<a href="tel:0332624150">0332624150</a>
Azzio	B&B	Il Mulino	loc. Mulino Dolza	<a href="tel:0332631006">0332631006</a>
Casalzuigno	B&B	Antico Borgo Sanda	via Sanda, 16	<a href="tel:0332651992">0332651992</a>
	B&B	Il Cortile	via Libertà, 87	<a href="tel:0332618029">0332618029</a>
Brenta	affittacamere	Capriccio di Piza	via Valcuvia, 10	<a href="tel:0332601486">0332601486</a>
Cittiglio	albergo	La Bussola ★★★	via Marconi, 26/28	<a href="tel:0332602291">0332602291</a>
	albergo	Cristallo ★★	via Provinciale, 75	<a href="tel:0332601336">0332601336</a>

## INFORMAZIONI TURISTICHE

Per ulteriori informazioni consultare il sito <http://www.vareselandoftourism.it/> o richiedere la Guida all'ospitalità in Provincia di Varese, reperibile presso:

**Ufficio informazioni turistiche Cuveglia** (aperto da giugno a settembre)  
via Battaglia di San Martino, 114 - Cuveglia  
tel. [0332651343](tel:0332651343)

**Ufficio informazioni turistiche Varese**  
via C. Carrobbio, 2 - Varese  
tel. [0332283604](tel:0332283604) - e-mail: [iatvarese@provincia.va.it](mailto:iatvarese@provincia.va.it)

**Ufficio informazioni turistiche Gavirate**  
Piazza Dante, 1 - Gavirate  
tel. [0332744707](tel:0332744707) - e-mail: [ufficio@progavirate.com](mailto:ufficio@progavirate.com)



L'area protetta in Valganna